

V.28

GOVERNO DO ESTADO DA BAHIA
SECRETARIA DO PLANEJAMENTO
SUPERINTENDÊNCIA DE ESTUDOS ECONÔMICOS E SOCIAIS

V.28

ISSN 0102-0676

Anu. estat. Bahia	Salvador	v.28	p. q. p.	2015
-------------------	----------	------	----------	------

Governo do Estado da Bahia

Rui Costa dos Santos

Secretaria do Planejamento

João Felipe de Souza Leão

Superintendência de Estudos Econômicos e Sociais da Bahia

Eliana Maria Santos Boaventura

Diretoria de Indicadores e Estatísticas – Distat

Gustavo Casseb Pessoti

Coordenação de Estatística – Coest

Urandi Roberto Paiva Freitas

Equipe técnica – COEST

Iara Pinto Cardoso (Coordenadora)

Alex Gama Queiroz dos Santos

Célia Regina U. L. Guanais Mineiro

Jadson Santana da Silva

Jonatas Silva do Espírito Santo

Lino Mosquera Navarro

Luis André de Aguiar Alves

Marivaldo Pereira de Brito

Raquel Neves dos Santos

Antônio Carlos dos Santos Júnior (Estagiário)

Camila Santana Campos (Estagiária)

Diretoria de Informações Geoambientais – Digeo

Cláudio Emílio Pelosi Laranjeiras

Coordenação de Recursos Naturais e Ambientais – CRNA

Aline Pereira Rocha

Equipe técnica – CRNA

Ana Lúcia da Silva Teixeira

Gláucia da Silva Almeida

Marília Gabriela Magalhães Almeida

Coordenação de Cartografia e Geoprocessamento – Cartgeo

Erivaldo Lima de Queiroz

Equipe técnica – Cartgeo

Emerson Santos Borges

Coordenação de Biblioteca e Documentação – Cobi

Eliana Marta Gomes Silva Sousa

Normalização

Eliana Marta Gomes Silva Sousa

Coordenação de Disseminação de Informações – Codin

Augusto Cezar Pereira Orrico

Editoria-Geral/Coordenação de Produção Editorial

Elisabete Cristina Teixeira Barretto

Editoria de Arte e de Estilo

Ludmila Nagamatsu

Projeto Gráfico**Editoração**

Vinícius Luz

Anuário Estatístico da Bahia [recurso eletrônico] / Superintendência de Estudos Econômicos e Sociais da Bahia. v. 1 (1972 -). Salvador: SEI, 2015.
v. 28.
Anual.
v. 1/2 editado pelo DGE; v. 3/6 editado pelo Ceplab; v. 7/8 editado pelo CEI. Suspensa de 1984-1994. Publicação disponível somente online a partir do v. 28.

ISSN

1. Estatística – Bahia. I. Superintendência de Estudos Econômicos e Sociais da Bahia.

Av. Luiz Viana Filho, 4ª avenida, 435, 2º andar, CAB, CEP 41745-002, Salvador - Bahia

Tel.: 55 (71) 3115-4704 Fax: 55 (71) 3116-1781 coest@sei.ba.gov.br / digeo@sei.ba.gov.br

www.sei.ba.gov.br



SECRETARIA DO
PLANEJAMENTO



SIGLAS E ABREVIATURAS

ANAI-BA Associação Nacional de Ação Indigenista	Cerb Companhia de Engenharia Ambiental da Bahia	Depin Departamento de Polícia do Interior
Anatel Agência Nacional de Telecomunicações	Chesf Companhia Hidrelétrica do São Francisco	Depom Departamento de Polícia Metropolitana
ANDA Associação Nacional para Difusão de Adubos	CIA Centro Industrial de Aratu	Derba Departamento de Infra-Estrutura de Transporte da Bahia
Aneel Agência Nacional de Energia Elétrica	Codeba Companhia Docas da Bahia	Desenbahia Agência de Fomento do Estado da Bahia S/A
Anfavea Associação dos Fabricantes de Veículos Automotores	Coden Coordenação de Desenvolvimento Energético	Desenbanco Banco de Desenvolvimento do Estado da Bahia
ANP Agência Nacional de Petróleo	Codevasf Companhia de Desenvolvimento dos Vales do São Francisco e do Parnaíba	Detran Departamento Estadual de Trânsito
APA Área de Proteção Ambiental	Coelba Companhia de Eletricidade do Estado da Bahia	DDF Departamento de Desenvolvimento Florestal
Bacen Banco Central do Brasil	Conder Companhia de Desenvolvimento Urbano do Estado da Bahia	Dicop Diretoria da Contabilidade Pública
Bahiatursa Empresa de Turismo da Bahia S/A	Copec Complexo Petroquímico de Camaçari	DICS Diretoria de Informação e Comunicação em Saúde
BB Banco do Brasil S/A	Copene Companhia Petroquímica do Nordeste	Dieese Departamento Intersindical de Estatística e Estudos Sócio Econômicos
Braskem Petroquímica Brasileira de Classe Mundial	Coref Coordenação de Contas Regionais e Finanças Públicas	DIPOA Departamento de Inspeção de Produtos de Origem Animal
CAR Companhia de Desenvolvimento e Ação Regional	CP Circunscrição Policial	DIS Diretoria de Informação em Saúde
CBPM Companhia Baiana de Pesquisa Mineral	CPRM Companhia de Pesquisas de Recursos Minerais	Divep Diretoria de Vigilância Epidemiológica
CBTU Companhia Brasileira de Trens Urbanos	CRA Centro de Recursos Ambientais	DMC/BA Delegacia do Ministério das Comunicações na Bahia
CCC Companhia de Carbonos Coloidais	CTR Coordenação de Trabalho e Rendimento	DNOCS Departamento Nacional de Obras Contra as Secas
CDA Coordenação de Desenvolvimento Agrário	CTS Companhia de Transporte de Salvador	DOE Diário Oficial do Estado
Cedep Centro de Documentação e Estatística Policial	Datasus Tecnologia da Informação a Serviço do SUS	DOU Diário Oficial da União
CEI Centro de Estatística e Informação	DCCP Departamento de Crime Contra o Patrimônio	DP Diretoria de Pesquisa
CNES Cadastro Nacional de Estabelecimento de Saúde	DCCV Departamento de Crime Contra a Vida	DPA Delegacia de Proteção Ambiental
Ceplab Centro de Planejamento da Bahia	DDA Departamento de Defesa Agropecuária	DPF Departamento de Polícia Federal
CER Coordenação de Emprego e Rendimento	Deltur Delegacia de Proteção ao Turista	DPM Delegacia de Proteção a Mulher

DRFCR Delegacia de Repressão a Furtos e Roubos de Carga em Rodovia	IPC Índice de Preços ao Consumidor	RFFSA Rede Ferroviária Federal S/A
DSEI Distrito Sanitário Especial Indígena	Juceb Junta Comercial da Bahia	RMS Região Metropolitana de Salvador
DSG Diretoria de Serviço Geográfico	JF Justiça Federal	RPPN Reserva Particular do Patrimônio Natural
DTDIE Diretoria de Tecnologia e Disseminação de Informações Educacionais	MC Ministério das Comunicações	SAF Superintendência de Administração Financeira
DTE Delegacia de Tóxicos e Entorpecentes	MDIC Ministério do Desenvolvimento, Indústria e Comércio Exterior	SDA Secretaria de Defesa Agropecuária
EBCT Empresa Brasileira de Correios e Telégrafos	MEC Ministério da Educação	Seade Fundação Sistema Estadual de Análise de Dados
Embasa Empresa Baiana de Águas e Saneamento S/A	Minifaz Ministério da Fazenda	Seagri Secretaria da Agricultura, Irrigação e Reforma Agrária
Embrapa Empresa Brasileira de Pesquisa Agropecuária	MAPA Ministério da Agricultura, Pecuária e Abastecimento	SEC Secretaria da Educação do Estado da Bahia
Embratur Instituto Brasileiro de Turismo	MMA Ministério do Meio Ambiente	Secex Secretaria de Comércio Exterior
Fafen Fábrica de Fertilizantes Nitrogenados	MO. Morro	Sefaz Secretaria da Fazenda do Estado da Bahia
FAT Fundo de Amparo ao Trabalhador	MTE Ministério do Trabalho e Emprego	SEI Superintendência de Estudos Econômicos e Sociais da Bahia
FCA Ferrovia Centro Atlântico S/A	OM Ondas Médias	Seinfra Secretaria de Infra – Estrutura
FCP Fundação Cultural Palmares	ONG Organização não Governamental	Semarh Secretaria do Meio Ambiente e Recursos Hídricos
FNE Fundo Constitucional de Financiamento do Nordeste	PAM Produção Agrícola Municipal	Senac Serviço Nacional de Aprendizagem Comercial
Funasa Fundação Nacional de Saúde	PED Pesquisa de Emprego e Desemprego	Senai Serviço Nacional de Aprendizagem Industrial
Ibama Instituto Brasileiro do Meio Ambiente dos Recursos Naturais Renováveis	Petrobras Petróleo Brasileiro S/A	Sesab Secretaria da Saúde do Estado da Bahia
IBGE Instituto Brasileiro de Geografia e Estatística	PEV Produção Extrativa Vegetal	Sesi Serviço Social da Indústria
INCRA Instituto Nacional de Colonização e Reforma Agrária	PNAD Pesquisa Nacional por Amostra de Domicílios	SET Superintendência de Engenharia de Trânsito
Inep Instituto Nacional de Estudos e Pesquisas Educacionais Anísio Teixeira	PPM Pesquisa da Pecuária Municipal	Setre Secretaria do Trabalho, Emprego, Renda e Esporte
Infraero Empresa Brasileira de Infraestrutura Aeroportuária	Promo Centro Internacional de Negócios da Bahia	SFC Superintendência de Desenvolvimento Florestal e Unidades de Conservação
INSS Instituto Nacional do Seguro Social	Radambrasil Radar na Amazônia	SGM Superintendência de Geologia de Recursos Minerais

Sicof

Sistema de Informações Contábeis e Financeiros

Siscom

Sistema de Informação dos Serviços de Comunicação em massa

Sidat

Sistema de Informações da Administração Tributária

SIF

Serviço de Inspeção Federal

SIM

Sistema de Informações Sobre Mortalidade

SNIC

Sindicato Nacional da Indústria de Cimento

Sinam

Sistema Nacional de Atendimento Médico

SIR

Superintendência de Irrigação

SPJ

Superintendência de Parques e Jardins

SPLAN

Superintendência Nacional de Planejamento Agrícola

SRH

Superintendência de Recursos Hídricos

Sudene

Superintendência de Desenvolvimento do Nordeste

Sulgipe

Companhia Sul Sergipana de Eletricidade

Suplan

Secretaria Nacional de Planejamento Agrícola

Suvisa

Superintendência de Vigilância e Proteção da Saúde

Telebahia

Telecomunicações da Bahia S/A

Telemar

Telemar Norte Leste S/A

TRE

Tribunal Regional Eleitoral

UFBA

Universidade Federal da Bahia

UHE

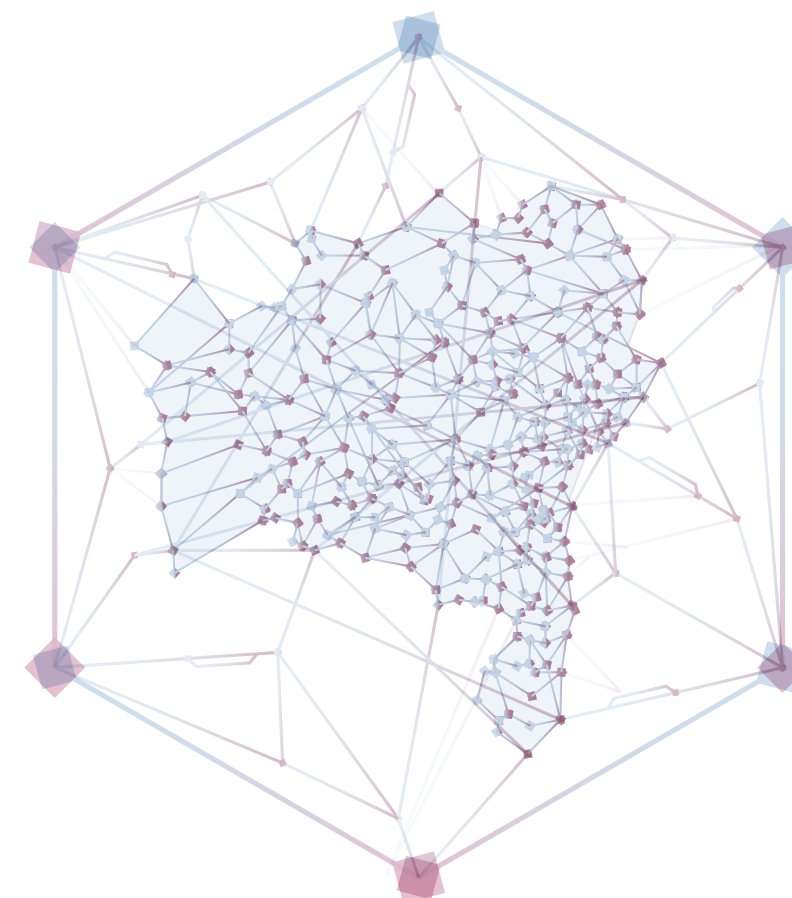
Usina Hidroelétrica

UTE

Usina Termoeletrica

Sinais Convencionais

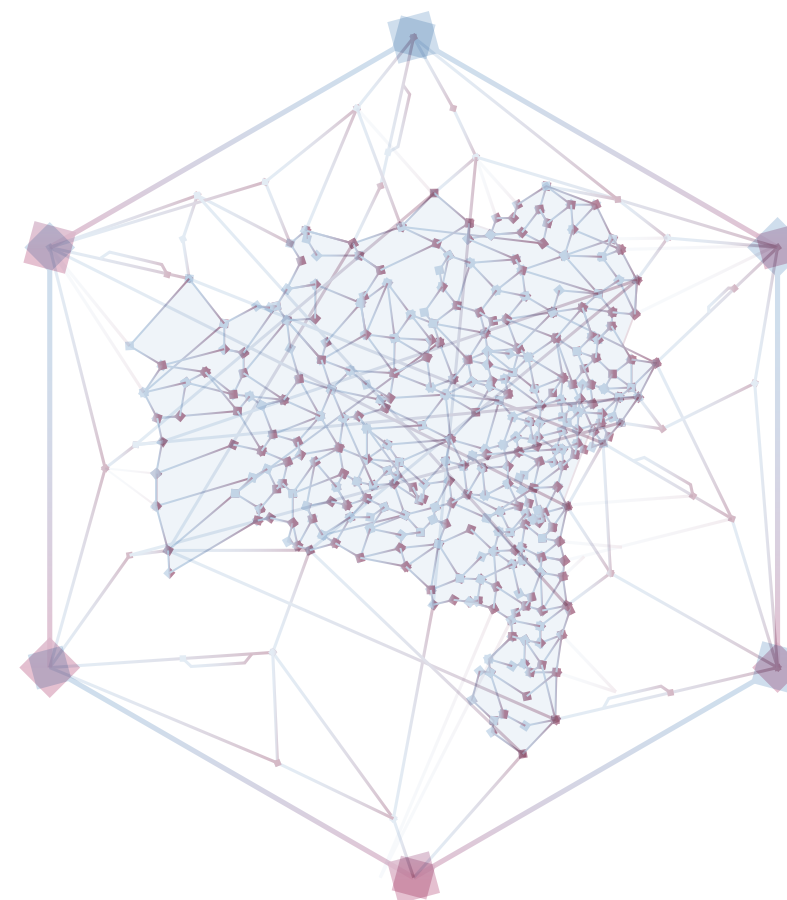
- ... Dado numérico não disponível
 - Dado numérico igual a zero não resultante de arredondamento
 - x Dado numérico omitido a fim de evitar a individualização da informação
 - 0 Dado numérico igual a zero resultante de arredondamento de um dado numérico originalmente positivo
- 1991/2002 A abrangência temporal do dado corresponde especificamente aos anos indicados.
1991-2002 A abrangência temporal do dado corresponde ao período indicado.



CARTOGRAMAS

1 CARACTERIZAÇÃO DO TERRITÓRIO

- 1.1 Localização geográfica - pontos extremos
- 1.2 Mapeamento sistemático
- 1.3 Evolução territorial e administrativa – Bahia – 1534-2010
 - 1.3.1 Municípios baianos – 1827
 - 1.3.2 Municípios baianos – 1889
 - 1.3.3 Municípios baianos – 1940
 - 1.3.4 Municípios baianos – 1960
 - 1.3.5 Municípios baianos – 1970
 - 1.3.6 Municípios baianos – 2013
- 1.4 Recursos naturais
 - 1.4.1 Geologia
 - 1.4.2 Principais recursos minerais
 - 1.4.3 Tipologia climática segundo Thornthwaite
 - 1.4.4 Hipsometria
 - 1.4.5 Relevo
 - 1.4.6 Solos
 - 1.4.7 Aptidão agrícola das terras
 - 1.4.8 Recursos hídricos
 - 1.4.8.1 Bacias hidrográficas
 - 1.4.8.2 Projeto de irrigação
 - 1.4.9 Geração de energia
 - 1.4.10 Cobertura vegetal
 - 1.4.11 Biomas
- 1.5 Áreas especiais
 - 1.5.1 Povos indígenas
 - 1.5.2 Unidades de conservação
 - 1.5.3 Região semiárida
 - 1.5.4 Projetos de assentamento de reforma agrária
- 1.6 Sistema de transporte
 - 1.6.1 Principais rodovias



GRÁFICOS

2 Características demográficas e sociais

2.2.7 Valores dos decis de rendimento mensal (R\$) domiciliar per capita da população total, urbana e rural dos domicílios com rendimento – Bahia – 2013

2.2.8 Valores dos decis de rendimento mensal (R\$) familiar per capita da população total, urbana e rural das famílias com rendimento – Bahia – 2013

2.2.9 Valores dos decis do rendimento mensal (R\$) do trabalho principal das pessoas de 10 anos ou mais, ocupadas e com rendimento, por situação de domicílios - Bahia - 2013

2.2.10 Valores dos decis do rendimento mensal (R\$) de todos os trabalhos das pessoas de 10 anos ou mais, ocupadas e com rendimento, por situação de domicílios - Bahia - 2013

2.2.11 Índice de GINI, segundo as categorias de rendimento mensal domiciliar per capita - Bahia - 2013

2.5 Saúde

2.5.5.1 Casos confirmados de tuberculose pulmonar, segundo o território de identidade – Bahia – 2012-2013

2.6 Educação

2.6.4.2.1 Matrícula inicial no ensino básico e na educação de jovens e adultos – Bahia – 2011-2012

2.7 Justiça e segurança pública

2.7.2.1.1 Acidentes de trânsito e vítimas, segundo as especificações, no município de Salvador – Bahia – 2012-2013

3 Aspectos das atividades agropecuária e extração vegetal

3.3.1.1 Produção animal - Efetivos dos rebanhos de bovinos, segundo o território de identidade - Bahia – 2013

4 Aspectos da atividade industrial

4.2.2.1 Vendas, pelas distribuidoras, de derivados de petróleo e álcool hidratado – Bahia – 2003/2013

5 Aspectos da atividade comércio e serviços

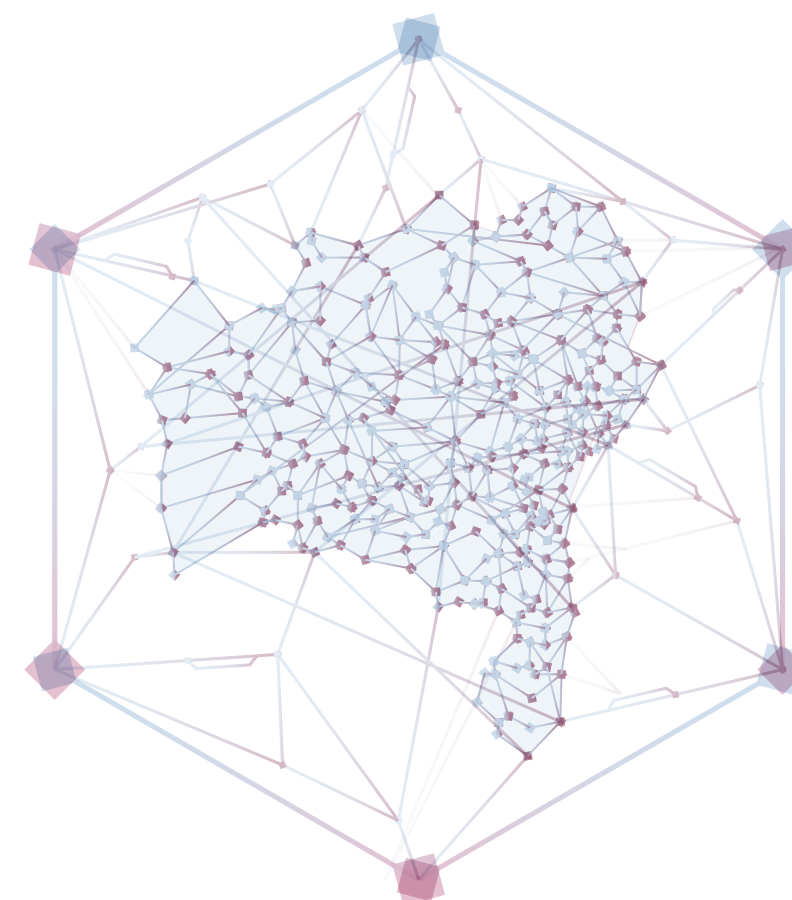
5.2.1.1.1 Veículos cadastrados, por tipo – Bahia – 2007/2013

6 Aspectos econômicos

6.1.1.1 Variação acumulada anual do índice de preço ao consumidor, por grupos de consumo, no município de Salvador – 2012-2013

6.5.3.1 Índice do PIB total e per capita - Bahia - 2005-2013

6.6.3.1 Balança comercial da Bahia – 2005-2013



TABELAS

1 Caracterização de território

1.1 Localização geográfica – Pontos extremos – Bahia

1.1.1 Principais ilhas – Bahia (cartograma 1.1)

1.1.2 Participação percentual da área total do estado em relação ao Brasil e ao Nordeste

1.1.3 Informações geográficas municipais – Bahia

1.2 Mapeamento Sistemático

1.3 Evolução territorial e administrativa – Bahia – 1534-2010

1.3.1 Municípios baianos – 1827 (cartograma 1.3.1)

1.3.2 Municípios baianos – 1889 (cartograma 1.3.2)

1.3.3 Municípios baianos – 1940 (cartograma 1.3.3)

1.3.4 Municípios baianos – 1960 (cartograma 1.3.4)

1.3.5 Municípios baianos – 1970 (cartograma 1.3.5)

1.3.6 Municípios baianos – 2012 (cartograma 1.3.6, em anexo)

1.4 Recursos Naturais

1.4.8.2 Principais barragens, represas e açudes – Bahia (cartograma 1.4.8.1)

1.4.8.3 Projetos de irrigação – Bahia (cartograma 1.4.8.2)

1.4.9 Geração de energia – Bahia (Cartograma 1.4.9)

1.4.12 Espécies da flora ameaçadas de extinção – Bahia (cartograma 1.4.11)

1.4.13 Espécies da fauna ameaçadas de extinção – Bahia

1.5 Áreas Especiais

1.5.1 Povos indígenas – Bahia (cartograma 1.5.1)

1.5.2 Unidades de conservação – Bahia (cartograma 1.5.2)

1.5.3 Região Semiárida – Bahia (cartograma 1.5.3)

1.5.4 Projetos de assentamento de reforma agrária – Bahia (cartograma 1.5.4)

1.5.5 Projetos cédula da terra – Bahia

1.5.6 Projetos crédito fundiário e combate à pobreza rural – Bahia

1.5.7 Projetos fundos de pasto – Bahia

1.5.8 Comunidade quilombolas certificadas

2 Características demográficas e sociais

2.1 Demografia

2.1.1 População estimada, área e densidade demográfica, segundo o território de identidade e municípios – Bahia – 2014

2.2 Trabalho e rendimento

2.2.1 Pessoas de 10 anos ou mais de idade, por sexo, segundo a situação do domicílio e as classes de rendimento mensal – Bahia – 2013

2.2.2 Pessoas de 10 anos ou mais de idade ocupadas na semana de referência, por grupos de anos de estudo, segundo as classes de rendimento mensal de todos os trabalhos – Bahia – 2013

2.2.3 Pessoas de 10 anos ou mais de idade ocupadas na semana de referência e valor do rendimento médio mensal de todos os trabalhos, por sexo, segundo as classes de rendimento mensal de todos os trabalhos – Bahia – 2013

2.2.4 Pessoas de 10 anos ou mais de idade aposentadas e/ou pensionistas, segundo o sexo e a condição de atividade na semana de referência – Bahia – 2013

2.2.5 Distribuição dos ocupados por posição da ocupação na Região Metropolitana de Salvador – Bahia – dez. 2012-dez. 2013

2.2.6 Taxas de desemprego e de participação trimestral, por tipo, na região metropolitana de Salvador – Bahia – 2013-2014

2.2.7 Valores dos decis do rendimento mensal domiciliar per capita da população total, urbana e rural dos domicílios com rendimento – Bahia – 2013

2.2.8 Valores dos decis do rendimento mensal familiar per capita da população total, urbana e rural das famílias com rendimento – Bahia – 2013

2.2.9 Valores de decis do rendimento mensal do trabalho principal das pessoas de 10 anos ou mais, ocupadas e com rendimento, por situação de domicílios. – Bahia – 2013

2.2.10 Valores dos decis do rendimento mensal de todos os trabalhos das pessoas de 10 anos ou mais, ocupadas e com rendimento, por situação de domicílios – Bahia – 2013

2.2.11 Índice de GINI, segundo as categorias de rendimento mensal – Bahia – 2013

2.3 Habitação

2.3.1 Domicílios particulares permanentes e moradores em domicílios particulares permanentes, por tipo de domicílio, segundo a condição de ocupação, material das paredes e da cobertura – Bahia – 2013

2.3.2 Moradores em domicílios particulares permanentes, por classes de rendimento mensal domiciliar, segundo a situação e algumas características do domicílio – Bahia – 2013

2.3.3 Domicílios particulares permanentes, por classes de rendimento mensal domiciliar, segundo a situação e algumas de suas características – Bahia – 2013

2.3.4 Moradores em domicílios particulares permanentes, por classes de rendimento mensal domiciliar, segundo a situação do domicílio e alguns bens duráveis existentes no domicílio – Bahia – 2013

2.3.5 Domicílios particulares permanentes, por classes de rendimento mensal domiciliar, segundo a situação do domicílio e alguns bens duráveis existentes no domicílio – Bahia – 2013

2.4 Escolaridade

2.4.1 Pessoas de 5 anos ou mais de idade, por situação do domicílio e sexo, segundo a alfabetização e os grupos de idade – Bahia – 2013

2.4.2 Pessoas de 10 anos ou mais de idade, por situação do domicílio e sexo, segundo os anos de estudo – Bahia – 2013

2.4.3 Índice de desenvolvimento da educação básica, por rede de ensino – Bahia – 2011/2017

2.5 Saúde

2.5.1 Hospitais conveniados com o SUS, segundo a esfera administrativa e leitos existentes, por território de identidade e municípios – Bahia – 2013

2.5.2 Servidores estaduais da área de saúde, segundo o tipo de ocupação, por território de identidade e municípios – Bahia – 2013

2.5.3 Óbitos, por grupo de causas, segundo o território de identidade e municípios de residência – Bahia – 2013

2.5.4 Óbitos, por faixa etária, segundo o território de identidade e municípios de residência – Bahia – 2013

2.5.5 Casos de algumas doenças transmissíveis de notificação obrigatória, independentes de confirmação, segundo o território de identidade e municípios de residência – Bahia – 2013

2.5.6 Casos de algumas doenças sexualmente transmissíveis de notificação obrigatória, independentes de confirmação, segundo o território de identidade e municípios de residência – Bahia – 2013

2.6 Educação

2.6.1 Educação infantil

2.6.1.1 Estabelecimentos com educação infantil, por localização e dependência administrativa, segundo o território de identidade e municípios – Bahia – 2013

2.6.1.2 Matrícula inicial na educação infantil, por localização e dependência administrativa, segundo o território de identidade e municípios – Bahia – 2013

2.6.1.3 Funções docentes na educação infantil, por localização e dependência administrativa, segundo o território de identidade e municípios – Bahia – 2013

2.6.2 Ensino fundamental

2.6.2.1 Estabelecimentos com ensino fundamental, por localização e dependência administrativa, segundo o território de identidade e municípios – Bahia – 2013

2.6.2.2 Matrícula inicial no ensino fundamental, por localização e dependência administrativa, segundo o território de identidade e municípios – Bahia – 2013

2.6.2.3 Funções docentes no ensino fundamental, por localização e dependência administrativa, segundo o território de identidade e municípios – Bahia – 2013

2.6.3 Ensino médio

2.6.3.1 Estabelecimentos com ensino médio, por localização e dependência administrativa, segundo o território de identidade e municípios – Bahia – 2013

2.6.3.2 Matrícula inicial no ensino médio, por localização e dependência administrativa, segundo o território de identidade e municípios – Bahia – 2013

2.6.3.3 Funções docentes no ensino médio, por localização e dependência administrativa, segundo o território de identidade e municípios – Bahia – 2013

2.6.4 Educação de jovens e adultos

2.6.4.1 Estabelecimentos com educação de jovens e adultos, por localização e dependência administrativa, segundo o território de identidade e municípios – Bahia – 2013

2.6.4.2 Matrícula inicial na educação de jovens e adultos, por localização e dependência administrativa, segundo o território de identidade e municípios – Bahia – 2013

2.6.4.3 Funções docentes na educação de jovens e adultos, por localização e dependência administrativa, segundo o território de identidade e municípios – Bahia – 2013

2.6.5 Ensino superior

2.6.5.1 Candidatos, vagas e ingressos no ensino superior, por áreas, segundo o território de identidade e municípios – Bahia – 2013

2.6.5.2 Matrícula e conclusão no ensino superior, por áreas e sexo, segundo o território de identidade e municípios – Bahia – 2013

2.6.5.3 Titulação ou grau de formação do professor no ensino superior, segundo o território de identidade e municípios – Bahia – 2013

2.6.6 Ensino profissional

2.6.6.1 Matrícula, evasão e conclusão nos cursos ministrados pelo Senac, segundo os municípios – Bahia – 2013

2.6.6.2 Matrícula, carga horária e conclusão nos cursos de aprendizagem industrial ministrados pelo Senai, segundo os municípios – Bahia – 2013

2.6.6.3 Matrícula, evasão e conclusão nos cursos ministrados pelo Sesi, segundo o território de identidade e municípios – Bahia – 2013

2.6.6.4 Matrícula, evasão e conclusão na educação de jovens e adultos, ensino especial nos cursos ministrados pelo Sesi, segundo o território de identidade e municípios – Bahia – 2013

2.7 Justiça e Segurança Pública

2.7.1 Justiça

2.7.1.1 Movimentação de processos da Justiça federal, seção judiciária – Bahia – 2011-2013

2.7.2 Acidentes de trânsito

2.7.2.1 Acidentes de trânsito e vítimas, segundo as especificações, no município de Salvador – Bahia – 2007-2013

2.7.2.2 Vítimas de acidentes de trânsito, segundo o tipo, no município de Salvador – Bahia – 2013

2.7.3 Justiça eleitoral

2.7.3.1 Eleitorado, votantes, votos válidos, brancos e nulos na eleição para presidente no primeiro turno, segundo território de identidade e municípios – Bahia – 2014

2.7.3.2 Eleitorado, votantes, votos válidos, brancos e nulos na eleição para presidente no segundo turno, segundo território de identidade e municípios – Bahia – 2014

2.7.3.3 Eleitorado, votantes, votos válidos, brancos e nulos na eleição para senador, segundo território de identidade e municípios – Bahia – 2014

2.7.3.4 Eleitorado, votantes, votos válidos, brancos e nulos na eleição para governador, segundo território de identidade e municípios – Bahia – 2014

2.7.3.5 Eleitorado, votantes, votos válidos, brancos e nulos na eleição para deputado federal, segundo território de identidade e municípios – Bahia – 2014

2.7.3.6 Eleitorado, votantes, votos válidos, brancos e nulos na eleição para deputado estadual, segundo território de identidade e municípios – Bahia – 2014

3 Aspectos das atividades agropecuária e extração vegetal

3.1 Crédito e assistência rural

3.1.1 Financiamentos concedidos a produtores e cooperativas, por atividade e finalidade – Bahia – 2002-2012

3.2 Produção agrícola, extração vegetal e silvicultura

3.2.1 Área plantada e colhida, quantidade produzida, rendimento médio e valor das culturas temporárias, segundo o território de identidade e municípios – Bahia – 2013

3.2.2 Área plantada e colhida, quantidade produzida, rendimento médio e valor das culturas permanentes, segundo o território de Identidade e municípios – Bahia – 2013

3.2.3 Quantidade produzida e valor da produção na extração vegetal – Bahia – 2011-2013

3.2.4 Quantidade produzida e valor da produção na silvicultura – Bahia – 2011-2013

3.3 Produção animal

3.3.1 Efetivo dos rebanhos, segundo o território de Identidade e municípios – Bahia – 2013

3.3.2 Produção e valor do mel de abelha, ovos de galinha e codorna, segundo o território de identidade e municípios – Bahia – 2013

3.3.3 Vacas ordenhadas, produção e valor do leite, segundo o território de Identidade e municípios – Bahia – 2013

3.3.4 Efetivo das aves, segundo o território de Identidade e municípios – Bahia – 2013

4 Aspectos da atividade industrial

4.1 Indústria extrativa mineral

4.1.1 Extração de gás natural e petróleo bruto, por origem – Bahia – 2003-2013

4.2 Indústria de transformação

4.2.1 Produção de derivados de petróleo – Bahia – 2003-2013

4.2.2 Vendas, pelas distribuidoras, de derivados de petróleo e álcool hidratado – Bahia – 2003-2013

4.2.3 Produção de leite e derivados – Bahia – 2003-2013

4.2.4 Produção, consumo aparente e importação de cimento – Bahia – 2003-2013

4.2.5 Fertilizantes por nutrientes, entregues ao consumidor final – Bahia – 2003-2013

4.3 Energia

4.3.1 Geração de energia elétrica, por tipo de usina e produtores – Bahia – 2003-2013

4.3.2 Consumo de energia elétrica, por classe – Bahia – 2003-2013

4.3.3 Consumidores de energia elétrica, por classe – Bahia – 2003-2013

4.4 Água e esgoto

4.4.1 População abastecida, volume produzido, consumido e faturado de água, por categoria – Bahia – 2003-2013

4.4.2 Volume faturado de água, por categoria no município de Salvador – Bahia – 2003-2013

4.4.3 Ligações e economias de água faturada, por categoria – Bahia – 2003-2013

4.4.4 Extensão da rede distribuidora de água e esgoto sanitário – Bahia – 2003-2013

5 Aspectos da atividade comércio e serviços

5.1 Aspectos estruturais do comércio

5.1.1 Empresas constituídas e extintas, por atividade econômica – Bahia – 2009-2013

5.1.2 Veículos vendidos a concessionárias, por tipo – Bahia – 2003-2013

5.2 Transportes

5.2.1 Rodoviário

5.2.1.1 Veículos cadastrados, por tipo – Bahia – 2006-2013

5.2.2 Ferroviário

5.2.2.1 Movimento de passageiros – Bahia – 2003-2013

5.2.3 Marítimo

5.2.3.1 Movimento de navios e mercadorias, por portos organizados – Bahia – 2003-2013

5.2.4 Aéreo

5.2.4.1 Movimento de aeronaves, passageiros, cargas e correio no Aeroporto Internacional Deputado Luís Eduardo Magalhães, no município de Salvador – Bahia – 2003-2013

5.3 Comunicações

5.3.1 Correios e telégrafos

5.3.1.1 Agências de correios e unidades operacionais de atendimento – Bahia – 2003-2013

5.3.2 Telecomunicações

5.3.2.1 Emissoras de rádio licenciadas, por tipo, segundo o território de Identidade e municípios – Bahia – 2014

5.3.2.2 Emissoras de televisão licenciadas, segundo os municípios – Bahia – 2014

5.4 Fluxo de turistas

5.4.1 Turismo receptivo

5.4.1.1 Entrada de turistas, segundo o país de residência permanente e vias de acesso – Bahia – 2012-2013

6 Aspectos econômicos

6.1 Índice de preço ao consumidor

6.1.1 Variação acumulada anual do índice de preço ao consumidor, por grupos de consumo, no município de Salvador – Bahia – 2003-2013

6.2 Arrecadação federal

6.2.1 Arrecadação dos impostos e contribuição federal administrados pela Secretaria da Receita Federal – Bahia – 2003-2013

6.3 Arrecadação estadual

6.3.1 Arrecadação do ICMS, IPVA, ITD e taxas por território de Identidade – Bahia – 2013

6.4 Balanço da administração do governo estadual

6.4.1 Receitas realizadas, por categorias econômicas, administração direta e indireta – Bahia – 2010-2013

6.4.2 Despesas empenhadas, por categorias econômicas e grupos de despesas – Bahia – 2010-2013

6.5 Contas regionais

6.5.1 PIB Brasil total e per capita, e relação PIB Bahia/PIB Brasil – 2003-2013

6.5.2 Estrutura do Produto Interno Bruto – Bahia – 2009-2013

6.5.3 PIB total e per capita, índices e taxas de crescimento – Bahia – 2003-2013

6.5.4 Valor Adicionado, PIB e PIB per capita a preços correntes, segundo o território de identidade e municípios – Bahia – 2012

6.6 Aspectos estruturais do comércio exterior

6.6.1 Exportação

6.6.1.1 Quantidade das exportações baianas, por fator agregado – Bahia – 2003-2013

6.6.1.2 Valor das exportações baianas, por fator agregado – Bahia – 2003-2013

6.6.1.3 Quantidade e valor das exportações baianas, principais segmentos e produtos – Bahia – 2011-2013

6.6.1.4 Quantidade e valor das exportações baianas, principais segmentos – Bahia – 2011-2013

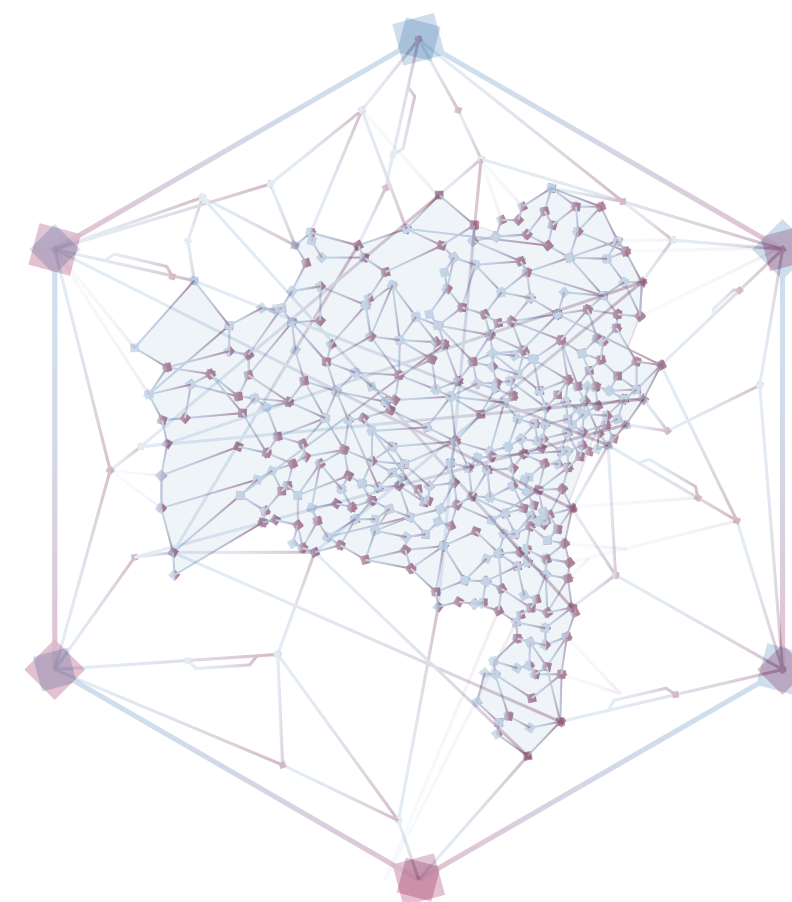
6.6.1.5 Quantidade e valor das exportações baianas, principais produtos – Bahia – 2011-2013

6.6.2 Importação

6.6.2.1 Quantidade das importações baianas, por categoria de uso – Bahia – 2003-2013

6.6.2.2 Valor das importações baianas, por categoria de uso – Bahia – 2003-2013

6.6.3 Balança comercial da Bahia – 2003-2013



SUMÁRIO

SIGLAS E ABREVIATURAS

SINAIS CONVENCIONAIS

CARTOGRAMAS

GRÁFICOS

TABELAS

CARACTERIZAÇÃO DO TERRITÓRIO

CARACTERÍSTICAS DEMOGRÁFICAS E SOCIAIS

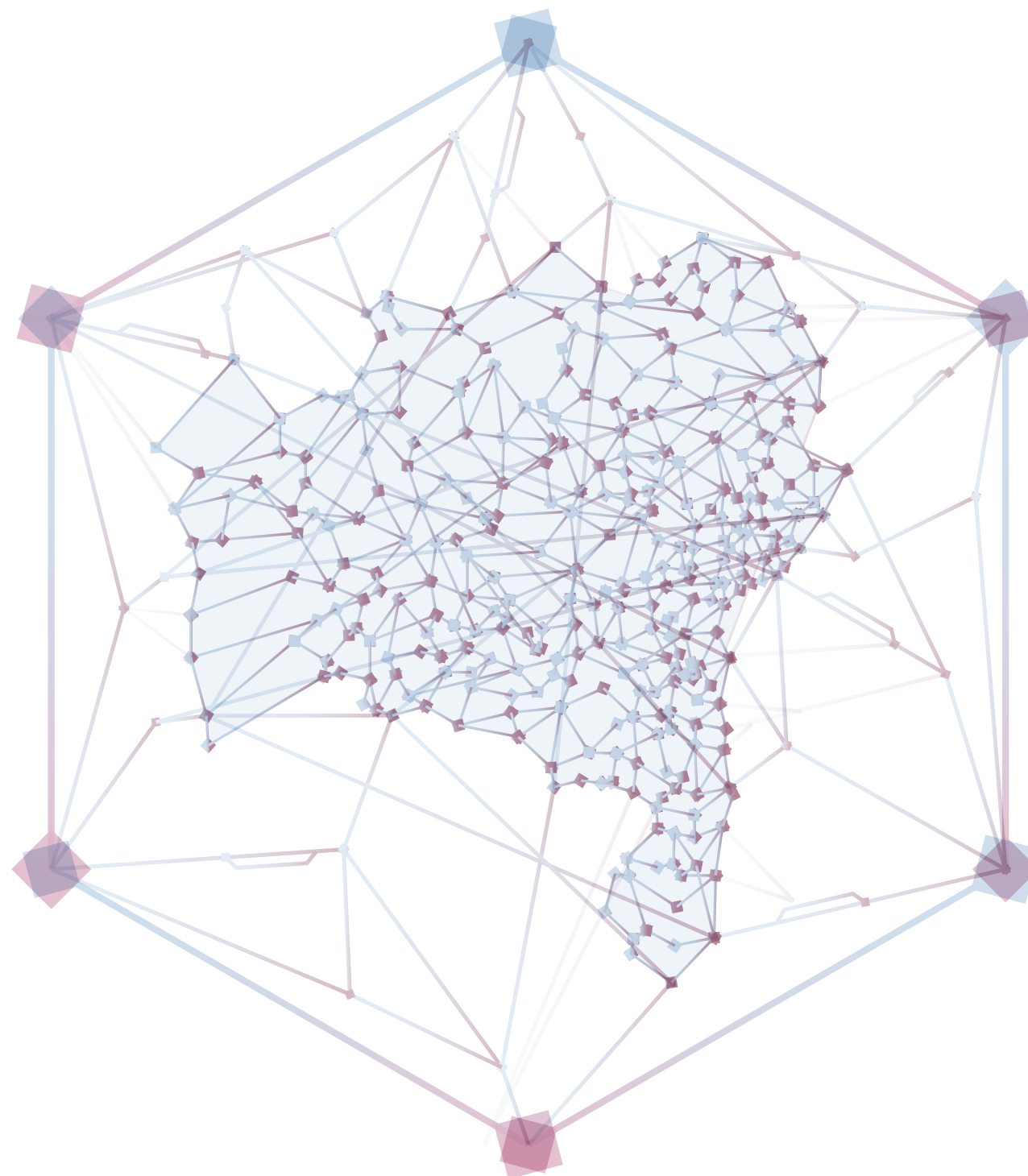
ASPECTOS DAS ATIVIDADES AGROPECUÁRIA E EXTRAÇÃO VEGETAL

ASPECTOS DA ATIVIDADE INDUSTRIAL

ASPECTOS DA ATIVIDADE COMÉRCIO E SERVIÇOS

ASPECTOS ECÔNOMICOS

APRESENTAÇÃO



APRESENTAÇÃO

Visando atender as inúmeras demandas da sociedade por informações a Superintendência de Estudos Econômicos e Sociais da Bahia (SEI) apresenta a 28ª edição do Anuário Estatístico do Estado da Bahia 2014.

Essa publicação deriva de um cuidadoso trabalho de atualização e reestruturação dos dados estatísticos e registros administrativos, contemplando, de forma temática, informações sobre características físicas, sociais e econômicas do estado, servindo como um valioso instrumento para obtenção de conhecimento de diferentes áreas e finalidades.

Seu conteúdo serve como importante ferramenta de trabalho para os avaliadores e monitores das políticas públicas, bem como aos gestores no planejamento de suas ações e nas tomadas de decisões, sendo também um registro histórico valioso.

A SEI agradece a todos os órgãos e entidades que contribuíram para a execução do presente trabalho.

Todos os dados apresentados nessa publicação estão disponíveis no site da SEI (<http://www.sei.ba.gov.br>).

